






Výškový systém Bpv  
Souřadný systém S-JTSK

Přehled revizí přílohy									
6	30.11.2023	JKo	Zpracování požadavků DOSS a SÚ	MBa	MBa				
5	30.06.2023	JKo	Zpracování požadavků CK MD	MBa	MBa				
4	30.11.2022	JKo	Doplnění protihlukových opatření	MBa	MBa				
Rev.	Datum	Vypracoval	Popis obsahu revize	Kontr.	Schv.				
<b>Objednatel</b> Správa železnic, státní organizace Dlážďená 1003/7, CZ 110 00 Praha 1 Stavební správa západ Sokolovská 1955/278, CZ 190 00 Praha 9 www.spravazeleznic.cz									
<b>Zhotovitel</b>  Vedoucí společnosti Mott MacDonald CZ, spol. s r.o. Národní 984/15 CZ 110 00 Praha 1 +420 221 412 800 www.mottmac.com		Společnost „MM-Prodex: Kanín - Chlumeč“  Společník 1 MOTT MACDONALD LIMITED Národní 984/15 CZ 110 00 Praha 1 +420 221 412 800 www.mottmac.com		Společník 2 VALBEK&PRODEX, spol. s r.o. V Olšínách 2300/75, 100 00 Praha 10 +420 277 007 726, www.valbek.eu 					
<b>Zhotovitel části</b> 		Mott MacDonald CZ, spol. s r.o. Národní 984/15 CZ 110 00 Praha 1 +420 221 412 800 www.mottmac.com							
<b>Akce</b> <p style="text-align: center;"><b>Modernizace trať. úseku odb. Kanín - Chlumeč nad Cidlinou (včetně)</b></p>									
<b>Část dokumentace</b> <table> <tr> <td>C</td> <td>SITUAČNÍ VÝKRESY</td> </tr> <tr> <td>C.3</td> <td>Koordinační situační výkres</td> </tr> </table>						C	SITUAČNÍ VÝKRESY	C.3	Koordinační situační výkres
C	SITUAČNÍ VÝKRESY								
C.3	Koordinační situační výkres								
<b>Název přílohy</b> Seznam provozních souborů a stavebních objektů			<b>Stupeň dokumentace</b> Měřítka Formát Datum	<b>DÚR</b> - 13 A4 viz výše					
Manažer projektu	Ing. Michal Babič	v. r.	Vypracoval	Jakub Kohút, DiS.	v. r.				
Koordinátor profese	Jakub Kohút, DiS.	v. r.	Kontroloval	Ing. Jan Nový	v. r.				
Odpov. projektant	Jakub Kohút, DiS.	v. r.	Schválil	Ing. Michal Babič	v. r.				
<b>Číslo dokumentu</b> 386583-MMCZ-KOO-C_3-045			<b>Revize</b> 6	<b>Část dokumentace</b> C.3	<b>Číslo přílohy</b> 045				

© Mott MacDonald  
 Tento dokument smí být užíván pouze osobou, která si jej objednala, a to pro účely a činnosti, pro které byl Zhotovitelem zpracován.  
 Tento dokument nesmí být jakkoliv užíván jinými osobami bez předchozího souhlasu Zhotovitele a osoby, která si jeho zpracování objednala.



# **Seznam provozních souborů a stavebních objektů**

**Seřazený podle úseků**

30.11.2023

70-	Chlumec n. C. - Kanín (celý úsek)
PS 70-01-51	Chlumec n. C. - Velký Osek, ETCS
PS 70-01-61	Chlumec n. C. - Velký Osek, DOZ
PS 70-02-51	Chlumec n. C. - Velký Osek, přenosový systém
PS 70-02-81	Chlumec n. C. - Velký Osek, úprava radiového systému TRS
SO 70-10-01	Chlumec n. C. - Kanín, následná úprava koleje
SO 70-14-01	Chlumec n. C. - Kanín, výstroj trati
SO 70-71-01	Chlumec n. C. - Kanín, změna trakční soustavy
SO 70-77-01	Chlumec n. C. - Kanín, ukolejnění kovových konstrukcí
SO 70-80-01	Odstranění mimolesní zeleně
SO 70-80-02	Odstranění lesní zeleně
SO 70-80-03	Skrývka ornice
SO 70-81-01	Úprava meliorací
SO 70-82-01	Rekultivace
SO 70-83-01	Vegetační úpravy
SO 70-84-01	Zabezpečení veřejných zájmů
71-	ŽST Chlumec n. C.
PS 71-01-11	ŽST Chlumec n. C., staniční zabezpečovací zařízení
PS 71-02-11	ŽST Chlumec n. C., místní kabelizace
PS 71-02-21	ŽST Chlumec n. C., rozhlasové zařízení
PS 71-02-31	ŽST Chlumec n. C., telefonní zapojovač a sdělovací zařízení
PS 71-02-32	ŽST Chlumec n. C., ATÚ
PS 71-02-41	ŽST Chlumec n. C., EZS
PS 71-02-71	ŽST Chlumec n. C., informační systém
PS 71-02-72	ŽST Chlumec n. C., kamerový systém
PS 71-02-81	ŽST Chlumec n. C., MRS
PS 71-02-82	GSM-R BTS Chlumec n. C.
PS 71-02-91	ŽST Chlumec n. C., integrační koncentrátor
PS 71-03-11	ŽST Chlumec n. C., TS1, DŘT
PS 71-03-12	ŽST Chlumec n. C., TS2, DŘT
PS 71-03-13	ŽST Chlumec n. C., rekonstrukce stávající TS 35/0,4kV (HK 0399), DŘT
PS 71-03-51	ŽST Chlumec n. C., trafostanice TS1 22/0,4 kV
PS 71-03-52	ŽST Chlumec n. C., trafostanice TS2 22/0,4 kV
PS 71-03-53	ŽST Chlumec n. C., rekonstrukce stávající TS 35/0,4kV (HK 0399)
PS 71-04-11	ŽST Chlumec n. C., výtahy
SO 71-10-01	ŽST Chlumec n. C., železniční svršek
SO 71-10-02	Nové Město n. C. - Chlumec n. C., železniční svršek
SO 71-11-01	ŽST Chlumec n. C., železniční spodek
SO 71-11-02	Nové Město n. C. - Chlumec n. C., železniční spodek
SO 71-11-04	ŽST Chlumec n. C., železniční spodek, nakládková rampa
SO 71-11-05	ŽST Chlumec n. C., železniční spodek, nakládková plocha
SO 71-12-01	ŽST Chlumec n. C., nástupiště
SO 71-13-01	Provizorní přejezd a zrušení železničního přejezdu P3980 v ev. km 23,137
SO 71-13-02	Zrušení železničního přejezdu P3978 v ev. km 1,107
SO 71-20-01	Železniční most v ev. km 0,903 přes ulici V Lipkách
SO 71-20-02	Železniční most v ev. km 0,854 přes Cidlinu
SO 71-20-03	Železniční most v ev. km 0,656 přes ulici Boženy Němcové
SO 71-20-04	Železniční most v st. km 0,430 přes ulici Kozelkova, část SŽ

- SO 71-20-05 Železniční most v st. km 0,430 přes ulici Kozelkova, část vlečka
- SO 71-20-06 Železniční most v st. km 23,101 podchod Nádražní, část SŽ
- SO 71-20-07 Železniční most v st. km 23,101 podchod Nádražní, část vlečka
- SO 71-20-08 Železniční most v st. km 23,101 podchod Nádražní, část město
- SO 71-20-09 Železniční most v st. km 22,744 podchod v ŽST Chlumec n.C.
- SO 71-21-01 Železniční propustek v ev. km 22,500
- SO 71-21-02 Železniční propustek v st. km 22,047
- SO 71-21-04 Železniční propustek v ev. km 23,501
- SO 71-21-05 Železniční propustek v ev. km 23,588
- SO 71-22-01 Silniční most v žkm 23,101 podchod v ulici Kozelkova
- SO 71-23-01 Opěrné zdi v km 0,890 v Chlumci n. C.
- SO 71-23-02 Opěrná zeď v km 0,675-0,825 v Chlumci n.C., vlevo
- SO 71-24-01 Zárubní zeď v km 0,430 v ulici Kozelkova
- SO 71-27-01 Chlumec n. C., protihluková stěna v km 21,728-22,111 vpravo
- SO 71-27-02 Chlumec n. C., protihluková stěna ulice Spravedlnost
- SO 71-27-03 Chlumec n. C., protihluková stěna v km 22,681-0,769 vpravo
- SO 71-27-04 Chlumec n. C., protihluková stěna v km 0,658-0,898 vlevo
- SO 71-30-01 Chlumec n. C., úprava ulice V Lipkách
- SO 71-30-02 Chlumec n. C., úprava ulice Boženy Němcové
- SO 71-30-03 Chlumec n. C., úprava silnice II/327 ulice Kozelkova
- SO 71-30-04 Chlumec n. C., úprava ulice Nádražní
- SO 71-30-05 Chlumec n. C., úprava ulice Spravedlnost
- SO 71-31-01 Chlumec n. C., komunikace pro pěší a cyklisty v ul. Kozelkova
- SO 71-31-02 Chlumec n. C., úprava ploch před nádražím
- SO 71-31-03 Chlumec n. C., účelová komunikace, km 21,6 až km 21,7
- SO 71-31-04 Chlumec n. C., úprava účelové komunikace, km 22,0 až 22,2 vlevo
- SO 71-31-05 Chlumec n. C., účelová komunikace, km 22,8 až km 23,1 vlevo
- SO 71-40-01 ŽST Chlumec n. C., kabelovod
- SO 71-50-01 Přeložka kanalizace DN 300 v km s 0,668
- SO 71-50-02 Dešťová kanalizace - podjezd a podchod - Chlumec nad Cidlinou
- SO 71-50-03 Úprava areálové kanalizace - ulice Gollova - Chlumec nad Cidlinou
- SO 71-50-04 Úprava a ochrana kanalizace - ulice Kozelkova - Chlumec nad Cidlinou
- SO 71-50-05 Úprava a ochrana jednotné kanalizace v prostoru žst Chlumec nad Cidlinou
- SO 71-50-06 Ochrana kanalizace DN 200 v ulice Nádražní - Chlumec nad Cidlinou
- SO 71-50-07 Dešťová kanalizace žst Chlumec nad Cidlinou
- SO 71-51-01 Přeložka vodovodu DN 100 v km s 0,666
- SO 71-51-02 Přeložka a ochrana vodovodu DN 100 v km 23,221
- SO 71-51-03 Přeložka vodovodní přípojky pro areál - ulice Gollova - Chlumec nad Cidlinou
- SO 71-51-04 Úprava a ochrana vodovodu - ulice Kozelkova - Chlumec nad Cidlinou
- SO 71-51-05 Přeložka vodovodu DN 100 v km 21,732
- SO 71-51-06 Ochrana vodovodní přípojky v prostoru žst Chlumec nad Cidlinou
- SO 71-51-07 Ochrana vodovodu PVC DN 100 - ulice Spravedlnost - Chlumec nad Cidlinou
- SO 71-51-08 Ochrana vodovodu TLT DN 100 v ulice Nádražní - Chlumec nad Cidlinou
- SO 71-51-09 Odstranění stávající studny km 21,730, parcelní číslo 890/69
- SO 71-51-10 Zrušení stávající vodovodní přípojky ulice Spravedlnost - Chlumec nad Cidlinou
- SO 71-52-01 Přeložka STL plynovodu PE d.225 v km s 0,645
- SO 71-52-02 Přeložka STL plynovodu PE d.160 v km 23,354
- SO 71-52-03 Úprava a ochrana STL plynovodu - ulice Kozelkova - Chlumec nad Cidlinou
- SO 71-52-04 Ochrana STL plynovodu PE d.50 a PE d.32 v prostoru žst Chlumec nad Cidlinou

- SO 71-52-05 Přeložka STL plynovodu PE d.110 v km 21,732
- SO 71-52-06 Úprava STL plynovodu PE d.110 - ulice Spravedlnost - Chlumec nad Cidlinou
- SO 71-53-01 ŽST Chlumec n. C., úprava kabelizace CETIN, km 0,901
- SO 71-53-02 ŽST Chlumec n. C., úprava kabelizace CETIN, km 0,645
- SO 71-53-03 ŽST Chlumec n. C., úprava kabelizace CETIN, km 23,116 a km 23,118
- SO 71-53-04 ŽST Chlumec n. C., úprava kabelizace CETIN, km 23,135 v ulici Kozelkova
- SO 71-53-05 ŽST Chlumec n. C., úprava kabelizace CETIN, km 23,081 a km 23,087
- SO 71-53-06 ŽST Chlumec n. C., úprava kabelizace CETIN, km 21,658
- SO 71-54-01 Chlumec n. C., úprava a ochrana vedení ČEZ
- SO 71-54-02 Chlumec n. C., úprava veřejného osvětlení
- SO 71-61-01 ŽST Chlumec n. C., úpravy trafostanice
- SO 71-61-02 ŽST Chlumec n. C., nová trafostanice STS/C-2
- SO 71-61-03 ŽST Chlumec n. C., úpravy výpravní budovy
- SO 71-61-04 ŽST Chlumec n. C., nová trafostanice STS/C-1
- SO 71-62-01 ŽST Chlumec n. C., zastřešení nástupišť a podchodu
- SO 71-62-02 Chlumec n. C., zastřešení žel. podchodu v ulici Nádražní
- SO 71-62-03 Chlumec n. C., zastřešení siln. podchodu v ulici Kozelkova
- SO 71-63-01 Chlumec n.C., individuální protihluková opatření
- SO 71-64-01 ŽST Chlumec n. C., orientační systém
- SO 71-65-01 Chlumec n. C., demolice budovy č.p. 883
- SO 71-65-02 Chlumec n. C., demolice budovy č.p. 23
- SO 71-65-03 Chlumec n. C., demolice býv. stavědla
- SO 71-65-04 Chlumec n. C., demolice budovy č.p. 735 vč. garáže
- SO 71-65-06 Chlumec n. C., demolice budovy bez č.p., p.č. st. 2111
- SO 71-66-01 Chlumec n. C., oplocení pozemku p.č. 1224/1
- SO 71-66-02 Chlumec n. C., oplocení pozemku p.č. 1221/3
- SO 71-66-03 Chlumec n. C., oplocení pozemku p.č. 1221/104
- SO 71-66-04 Chlumec n. C., oplocení pozemku p.č. 1221/14
- SO 71-66-06 Chlumec n. C., oplocení ve stanici
- SO 71-66-07 Chlumec n. C., úprava oplocení u nadjezdu, p.č. 882/62
- SO 71-66-08 Chlumec n. C., úprava oplocení u nadjezdu, p.č. 882/36
- SO 71-66-09 Chlumec n. C., úprava oplocení u nadjezdu, p.č. 882/34
- SO 71-66-10 Chlumec n. C., úprava oplocení u nadjezdu, p.č. 882/68
- SO 71-66-11 Chlumec n. C., úprava oplocení u nadjezdu, p.č. 882/83
- SO 71-66-12 Chlumec n. C., úprava oplocení u nadjezdu, p.č. 882/31
- SO 71-66-13 Chlumec n. C., úprava oplocení u nadjezdu, p.č. 886/2
- SO 71-66-14 Chlumec n. C., úprava oplocení u nadjezdu, p.č. 890/64
- SO 71-66-15 Chlumec n. C., úprava oplocení u nadjezdu, p.č. 890/68
- SO 71-66-16 Chlumec n. C., úprava oplocení u nadjezdu, p.č. 890/70
- SO 71-66-17 Chlumec n. C., úprava oplocení u nadjezdu, p.č. 890/74, 1480/1, 1480/3 a 1480/8
- SO 71-66-18 Chlumec n. C., úprava oplocení u nadjezdu, p.č. 890/58
- SO 71-66-19 Chlumec n. C., drobná architektura
- SO 71-71-01 ŽST Chlumec n. C., trakční vedení
- SO 71-74-01 ŽST Chlumec n. C., elektrický ohřev výměn
- SO 71-76-01 ŽST Chlumec n. C., rozvody vn
- SO 71-76-02 ŽST Chlumec n. C., úprava rozvodů DOO
- SO 71-76-03 ŽST Chlumec n. C., osvětlení a rozvody nn
- SO 71-77-01 ŽST Chlumec n. C., ukolejnění kovových konstrukcí

72-	Chlumeck n. C. - Převýšov
PS 72-01-21	Chlumeck n. C. - Převýšov, traťové zabezpečovací zařízení
PS 72-02-51	Chlumeck n. C. - Převýšov, DOK a TK
PS 72-02-52	Chlumeck n. C. - Převýšov, úprava stávající kabelizace SŽ
PS 72-02-82	GSM-R BTS Olešnice
SO 72-10-01	Chlumeck n. C. - Převýšov, železniční svršek
SO 72-11-01	Chlumeck n. C. - Převýšov, železniční spodek
SO 72-13-02	Zrušení železničního přejezdu P3977 v ev. km 2,209
SO 72-21-01	Železniční propustek v st. km 21,728
SO 72-21-02	Železniční propustek v ev. km 21,690
SO 72-21-03	Železniční propustek v ev. km 21,023
SO 72-22-01	Silniční most v žkm 21,596 nadjezd v ulici Spravedlnost
SO 72-22-02	Silniční most v žkm 20,561 nadjezd na silnici III/32414
SO 72-30-01	Úprava silnice III/32414 Lišice - Chlumeck n. C.
SO 72-30-02	Úprava silnice II/611 Chlumeck n. C. - Lovčice
SO 72-31-01	Chlumeck - Převýšov, účelová komunikace, km 19,8 až km 20,6 vpravo
SO 72-53-01	Chlumeck n. C. - Převýšov, úprava kabelizace CETIN, km 20,638
SO 72-54-01	Chlumeck n. C. - Převýšov, úprava a ochrana vedení ČEZ
SO 72-66-01	Chlumeck n. C. - Převýšov, úprava oplocení u přejezdu, p.č. 827/32
SO 72-66-02	Chlumeck n. C. - Převýšov, úprava oplocení u přejezdu, p.č. 827/31
SO 72-71-01	Chlumeck n.C. - Převýšov, trakční vedení
SO 72-76-01	Chlumeck n. C. - Převýšov, rozvody vn
SO 72-77-01	Chlumeck n.C. - Převýšov, ukolejnění kovových konstrukcí
73-	Vých. Převýšov-les
PS 73-01-11	Vých. Převýšov-les, staniční zabezpečovací zařízení
PS 73-02-11	Vých. Převýšov-les, místní kabelizace
PS 73-02-21	Zast. Převýšov, rozhlasové zařízení
PS 73-02-31	Vých. Převýšov-les, telefonní zapojovač a sdělovací zařízení
PS 73-02-41	Vých. Převýšov-les, EZS
PS 73-02-71	Zast. Převýšov, informační systém
PS 73-02-72	Zast. Převýšov, kamerový systém
PS 73-02-81	Vých. Převýšov-les, MRS
PS 73-02-82	GSM-R BTS Převýšov
PS 73-03-11	Vých. Převýšov-les, DŘT
PS 73-03-51	Vých. Převýšov-les, trafostanice TS1 22/0,4 kV
SO 73-10-01	Vých. Převýšov-les, železniční svršek
SO 73-11-01	Vých. Převýšov-les, železniční spodek
SO 73-12-01	Zast. Převýšov, nástupiště
SO 73-13-02	Železniční přejezd P3975 v ev. km 17,971
SO 73-20-01	Železniční most v st. km 18,265 podchod v Zast. Převýšov
SO 73-21-01	Železniční propustek v ev. km 3,109
SO 73-21-02	Železniční propustek v ev. km 19,720
SO 73-21-03	Železniční propustek v ev. km 19,608
SO 73-22-01	Silniční most v žkm 19,637 nadjezd na silnici II/611
SO 73-23-01	Opěrná zeď v km 18,475-18,600
SO 73-23-02	Opěrná zeď v km 17,800-17,840
SO 73-27-01	Převýšov, protihluková stěna v km 17,690-18,492 vpravo
SO 73-30-01	Úprava silnice III/32734 Převýšov - Lovčice

SO 73-31-01	Převýšov, účelová komunikace, km 18,3 až km 18,8 vlevo
SO 73-31-02	Převýšov, úprava místních komunikací v Převýšově
SO 73-50-01	Ochrana kanalizace v Převýšově
SO 73-51-01	Odstranění stávajících studní 2 ks km 18,797 a 18,803, parcelní číslo 255/1
SO 73-53-01	Výh. Převýšov-les, úprava kabelizace CETIN, km 18,943
SO 73-53-02	Výh. Převýšov-les, úprava kabelizace CETIN, km 18,242
SO 73-54-01	Převýšov, úprava a ochrana vedení ČEZ
SO 73-54-02	Převýšov, úprava veřejného osvětlení
SO 73-61-01	Výh. Převýšov-les, nová technologická budova
SO 73-61-02	ŽST Převýšov, úpravy výpravní budovy
SO 73-61-04	Převýšov, nový reléový domek sděl - základy
SO 73-61-05	Převýšov, nový reléový domek zabzař - základy
SO 73-62-01	Zast. Převýšov, nástupištní přístřešky a zastřešení podchodu
SO 73-63-01	Převýšov, individuální protihluková opatření
SO 73-64-01	Zast. Převýšov, orientační systém
SO 73-65-01	Převýšov, demolice stavědel
SO 73-65-03	Převýšov, demolice skladiště
SO 73-66-03	Převýšov, úprava oplocení ve stanici u přejezdu
SO 73-66-04	Převýšov, stojany na kola, drobná architektura
SO 73-66-05	Převýšov, úprava oplocení pozemku p.č. 165/3
SO 73-71-01	Výh. Převýšov-les, trakční vedení
SO 73-74-01	Výh. Převýšov-les, elektrický ohřev výměn
SO 73-76-01	Výh. Převýšov-les, rozvody vn
SO 73-76-02	Výh. Převýšov-les, úprava rozvodů DOO
SO 73-76-03	Výh. Převýšov-les, osvětlení a rozvody nn
SO 73-76-04	Zast. Převýšov, osvětlení a rozvody nn
SO 73-77-01	Výh. Převýšov-les, ukolejnění kovových konstrukcí

74-	Převýšov - Choťovice
PS 74-01-21	Převýšov - Choťovice, traťové zabezpečovací zařízení
PS 74-02-51	Převýšov - Choťovice, DOK a TK
PS 74-02-52	Převýšov - Choťovice, úprava stávající kabelizace SŽ
SO 74-10-01	Převýšov - Choťovice, železniční svršek
SO 74-11-01	Převýšov - Choťovice, železniční spodek
SO 74-13-01	Zrušení železničního přejezdu P3974 v ev. km 12,321
SO 74-20-01	Železniční most v st. km 15,918 přes vodoteč a polní cestu
SO 74-21-01	Železniční propustek v st. km 17,420
SO 74-21-02	Železniční propustek v ev. km 17,138
SO 74-21-03	Železniční propustek v ev. km 16,63
SO 74-21-04	Železniční propustek v ev. km 15,893
SO 74-21-05	Železniční propustek v ev. km 15,615
SO 74-21-06	Železniční propustek v ev. km 15,492
SO 74-21-07	Železniční propustek v ev. km 15,226
SO 74-21-08	Železniční propustek v ev. km 14,798
SO 74-21-09	Železniční propustek v st. km 14,779
SO 74-21-10	Železniční propustek v ev. km 14,24
SO 74-21-11	Železniční propustek v ev. km 13,949
SO 74-21-12	Železniční propustek v ev. km 13,431
SO 74-21-13	Železniční propustek v ev. km 13,184



SO 74-21-14	Železniční propustek v ev. km 12,677
SO 74-21-15	Železniční propustek v ev. km 12,346
SO 74-21-16	Železniční propustek v ev. km 12,072
SO 74-24-01	Zárubní zeď v km 13,266-13,536 v Kněžičkách, vlevo
SO 74-24-02	Zárubní zeď v km 12,520-13,224 v Kněžičkách, vlevo
SO 74-31-01	Převýšov, úprava účelové komunikace, km 17,9 až 18,0 vlevo
SO 74-31-02	Úprava účelové komunikace Lovčice - Bludy
SO 74-31-03	Úprava účelové komunikace Bludy - Blata
SO 74-31-04	Úprava účelové komunikace Bludy - Kněžičky
SO 74-50-01	Přeložka dešťové kanalizace DN 300 v km 12,719
SO 74-51-01	Přeložka vodovodu DN 200 v km 18,325
SO 74-51-03	Přeložka a ochrana vodovodu DN 100 v obci Převýšov
SO 74-51-04	Odstranění stávajících studní žst Převýšov, parcelní číslo 255/1
SO 74-52-01	Zrušení stávající STL plynovodní přípojky žst Převýšov
SO 74-52-02	Přeložka a ochrana STL plynovodu PE d.110 v km 17,941
SO 74-54-01	Převýšov - Choťovice, úprava a ochrana vedení ČEZ
SO 74-65-01	Převýšov - Choťovice, demolice budovy č.p. 57
SO 74-71-01	Převýšov - Choťovice, trakční vedení
SO 74-76-01	Převýšov - Choťovice, rozvody vn
SO 74-77-01	Převýšov - Choťovice, ukolejnění kovových konstrukcí

**75- Odb. Choťovice**

PS 75-01-11	Odb. Choťovice, staniční zabezpečovací zařízení
PS 75-02-11	Odb. Choťovice, místní kabelizace
PS 75-02-31	Odb. Choťovice, telefonní zapojovač a sdělovací zařízení
PS 75-02-41	Odb. Choťovice, EZS
PS 75-02-72	Odb. Choťovice, kamerový systém
PS 75-02-81	Odb. Choťovice, MRS
PS 75-02-82	GSM-R BTS Choťovice
PS 75-03-11	Odb. Choťovice, DRŤ
PS 75-03-51	Odb. Choťovice, trafostanice TS1 22/0,4 kV
SO 75-10-01	Odb. Choťovice, železniční svršek
SO 75-11-01	Odb. Choťovice, železniční spodek
SO 75-12-01	ŽST Choťovice, demolice nástupiště
SO 75-21-01	Železniční propustek v ev. km 11,855
SO 75-54-01	Odb. Choťovice, úprava a ochrana vedení ČEZ
SO 75-61-01	Odb. Choťovice, nová technologická budova
SO 75-65-01	Choťovice, demolice výpravní budovy
SO 75-71-01	Odb. Choťovice, trakční vedení
SO 75-74-01	Odb. Choťovice, elektrický ohřev výměn
SO 75-76-01	Odb. Choťovice, rozvody vn
SO 75-76-02	Odb. Choťovice, rozvody DOO
SO 75-76-03	Odb. Choťovice, osvětlení a rozvody nn
SO 75-77-01	Odb. Choťovice, ukolejnění kovových konstrukcí

**76- Choťovice - Dobšice-Libněves**

PS 76-01-21	Choťovice - Dobšice-Libněves, traťové zabezpečovací zařízení
PS 76-02-41	Choťovice - Dobšice-Libněves, signalizace vstupů do domků RZZ
PS 76-02-51	Choťovice - Dobšice-Libněves, DOK a TK

PS 76-02-52	Choťovice - Dobšice-Libněves, úprava stávající kabelizace SŽ
PS 76-03-11	Choťovice - Dobšice-Libněves, DŘT
PS 76-03-41	Choťovice - Dobšice-Libněves, Spínací zařízení k propojení uzemnění AC - DC trakce
PS 76-03-51	Choťovice - Dobšice-Libněves, trafostanice TS1 22/0,4 kV
SO 76-10-01	Choťovice - Dobšice-Libněves, železniční svršek
SO 76-11-01	Choťovice - Dobšice-Libněves, železniční spodek
SO 76-13-01	Zrušení železničního přejezdu P3973 v ev. km 9,011
SO 76-13-02	Železniční přejezd P3972 v ev. km 8,427
SO 76-21-01	Železniční propustek v ev. km 11,540
SO 76-21-02	Železniční propustek v ev. km 11,227
SO 76-21-03	Železniční propustek v ev. km 10,478
SO 76-21-04	Železniční propustek v st. km 10,421
SO 76-21-05	Železniční propustek v ev. km 10,376
SO 76-21-06	Železniční propustek v ev. km 10,058
SO 76-21-08	Železniční propustek v ev. km 9,828
SO 76-21-09	Železniční propustek v st. km 9,757
SO 76-21-10	Železniční propustek v ev. km 9,111
SO 76-21-11	Železniční propustek v st. km 9,025
SO 76-21-12	Železniční propustek v ev. km 8,996
SO 76-21-14	Železniční propustek v ev. km 8,348
SO 76-22-01	Silniční most v žkm 8,997 nadjezd na silnici II/328
SO 76-30-01	Úprava silnice II/328 Žehuň - Dlouhopolsko
SO 76-30-02	Úprava silnice III/32818 Žehuň - Hradčany
SO 76-31-01	Účelová komunikace k Odb. Choťovice, vlevo
SO 76-31-02	Choťovice - Dobšice, účelová komunikace km 7,8 až km 8,4 vlevo
SO 76-31-03	Choťovice - Dobšice, účelová komunikace km 8.9 až 10,6 vpravo
SO 76-53-01	Choťovice - Dobšice-Libněves, úprava kabelizace CETIN, km 8,458
SO 76-61-02	Choťovice - Dobšice-Libněves, nový reléový domek zabzař - základy
SO 76-61-03	Choťovice - Dobšice-Libněves, nová trafostanice zPTS - základy
SO 76-61-04	Choťovice - Dobšice-Libněves, kiosek pro spínací zařízení - základy
SO 76-63-01	Choťovice - Dobšice-Libněves, individuální protihluková opatření
SO 76-71-01	Choťovice - Dobšice-Libněves, trakční vedení
SO 76-76-01	Choťovice - Dobšice-Libněves, rozvody vn
SO 76-77-01	Choťovice - Dobšice-Libněves, ukolejnění kovových konstrukcí

#### 77- ŽST Dobšice-Libněves

PS 77-01-11	ŽST Dobšice-Libněves, staniční zabezpečovací zařízení
PS 77-02-11	ŽST Dobšice-Libněves, místní kabelizace
PS 77-02-21	Zast. Dobšice n.C., rozhlasové zařízení
PS 77-02-31	ŽST Dobšice-Libněves, telefonní zapojovač a sdělovací zařízení
PS 77-02-41	ŽST Dobšice-Libněves, EZS
PS 77-02-71	Zast. Dobšice n. C., informační systém
PS 77-02-72	ŽST Dobšice-Libněves, kamerový systém
PS 77-02-81	ŽST Dobšice-Libněves, MRS
PS 77-02-91	ŽST Dobšice-Libněves, integrační koncentrátor
PS 77-03-11	ŽST Dobšice-Libněves, DŘT
PS 77-03-12	ŽST Dobšice-Libněves, přeložka stávající TS 22/0,4kV, DŘT
PS 77-03-51	ŽST Dobšice-Libněves, trafostanice TS1 22/0,4 kV
PS 77-03-52	ŽST Dobšice-Libněves, přeložka stávající TS 22/0,4kV

SO 77-10-01	ŽST Dobšice-Libněves, železniční svršek
SO 77-11-01	ŽST Dobšice-Libněves, železniční spodek
SO 77-12-01	Zast. Dobšice n. C., nástupiště
SO 77-13-01	Zrušení železničního přejezdu P3971 v ev. km 7,768
SO 77-20-01	Železniční most v st. km 6,688 podchod v Zast. Dobšice n.C.
SO 77-21-01	Železniční propustek v ev. km 7,791
SO 77-21-02	Železniční propustek v ev. km 7,161
SO 77-21-03	Železniční propustek v ev. km 6,449
SO 77-21-04	Železniční propustek v st. km 6,427
SO 77-27-01	Dobšice, protihluková stěna v km 6,217-7,356 vpravo
SO 77-31-01	Dobšice, úprava účelové komunikace k měníně
SO 77-31-02	Dobšice, účelová komunikace k zastávce, vlevo
SO 77-31-03	Dobšice, chodník k zastávce, vpravo
SO 77-31-04	Dobšice, úprava ploch v nádraží a cesty k č.p. 110
SO 77-53-01	ŽST Dobšice-Libněves, úprava kabelizace CETIN, km 7,053
SO 77-53-02	ŽST Dobšice-Libněves, úprava kabelizace CETIN, km 6,788
SO 77-54-01	Dobšice-Libněves, úprava a ochrana vedení ČEZ
SO 77-54-02	Dobšice, veřejné osvětlení
SO 77-61-01	ŽST Dobšice-Libněves, nová trafostanice kios. TS - základy
SO 77-61-02	Zast. Dobšice, nová trafostanice STS/C
SO 77-61-03	Zast. Dobšice, úpravy výpravní budovy
SO 77-62-01	Zast. Dobšice n. C., nástupištní přístřešky a zastřešení podchodu
SO 77-63-01	Dobšice, individuální protihluková opatření
SO 77-64-01	Zast. Dobšice n. C., orientační systém
SO 77-65-01	Dobšice, demolice budovy č.p. 48
SO 77-65-02	Dobšice, demolice budovy, bez č.p., p.č. st. 139
SO 77-65-03	Dobšice, demolice skladiště
SO 77-66-01	Dobšice, úprava oplocení č.p. 110
SO 77-66-02	Dobšice, stojany na kola, drobná architektura
SO 77-71-01	ŽST Dobšice-Libněves, trakční vedení
SO 77-74-01	ŽST Dobšice-Libněves, elektrický ohřev výměn
SO 77-76-01	ŽST Dobšice-Libněves, rozvody vn
SO 77-76-02	ŽST Dobšice-Libněves, úprava rozvodů DOO
SO 77-76-03	ŽST Dobšice-Libněves, osvětlení a rozvody nn
SO 77-76-04	Zast. Dobšice n. C., osvětlení a rozvody nn
SO 77-77-01	ŽST Dobšice-Libněves, ukolejnění kovových konstrukcí

#### 78- Dobšice-Libněves - Kanín

PS 78-01-21	Dobšice-Libněves - Kanín, traťové zabezpečovací zařízení
PS 78-02-21	Zast. Sány, rozhlasové zařízení
PS 78-02-41	ŽST Dobšice-Libněves - Kanín, signalizace vstupů do domků RZZ
PS 78-02-42	Obvod Kanín, EZS
PS 78-02-51	Dobšice Libněves - Kanín (Velký Osek), DOK a TK
PS 78-02-52	Dobšice Libněves - Kanín, úprava stávající kabelizace SŽ
PS 78-02-53	Kanín - Velký Osek, DOK a TK
PS 78-02-71	Zast. Sány, informační systém
PS 78-02-82	GSM-R BTS Sány
PS 78-03-11	Zast. Sány, DŘT
PS 78-03-12	Obvod Kanín, DŘT

- PS 78-03-51 Zast. Sány, trafostanice TS1 22/0,4 kV
- PS 78-03-52 Obvod Kanín, trafostanice TS1 22/0,4 kV
- PS 78-03-53 Obvod Kanín, rekonstrukce TS 22/0,4 kV - (NB 0201)
- SO 78-10-01 Dobšice-Libněves - Kanín, železniční svršek
- SO 78-10-02 Obvod Kanín, železniční svršek
- SO 78-11-01 Dobšice-Libněves - Kanín, železniční spodek
- SO 78-11-02 Obvod Kanín, železniční spodek
- SO 78-12-01 Zast. Sány, nástupiště
- SO 78-13-01 Železniční přejezd P3970 v ev. km 6,545
- SO 78-13-02 Zrušení železničního přejezdu P3969 v ev. km 5,711
- SO 78-13-03 Železniční přejezd P3968 v ev. km 4,792
- SO 78-20-01 Železniční most v ev. km 5,508 přes Sánský kanál
- SO 78-20-02 Železniční most v ev. km 4,438 přes Cidlinu
- SO 78-20-03 Železniční most v ev. km 3.536 přes inundaci
- SO 78-21-01 Železniční propustek v ev. km 6,038
- SO 78-21-02 Železniční propustek v ev. km 4,257
- SO 78-21-03 Železniční propustek v ev. km 2.658
- SO 78-27-01 Opolánky, protihluková stěna v km 4,664-5,285 vlevo
- SO 78-27-02 Opolánky, protihluková stěna v km 4,664-4,752 vpravo
- SO 78-30-01 Úprava silnice III/32813 Dobšice - Kolaje
- SO 78-30-02 Úprava silnice III/32812 Dobšice - Opolánky
- SO 78-30-03 Úprava silnice III/3289 Opolánky - Sány
- SO 78-30-04 Dobšice, napojení místní komunikace na přeložku III/32812
- SO 78-31-01 Opolánky, úprava účelové komunikace, km 4,8 vpravo
- SO 78-31-02 Opolánky, úprava sjezdu k č.p. 44
- SO 78-31-03 Opolánky, komunikace pro pěší a parkoviště
- SO 78-31-04 Účelová komunikace k obvodu Kanín
- SO 78-51-01 Ochrana vodovodu PE d.160 v km 8,411
- SO 78-51-02 Odstranění stávajících studní km 6,570 - 7,433, parcelní číslo 471/1
- SO 78-51-03 Odstranění stávající studny km 4,802, parcelní číslo 902/1
- SO 78-53-01 Dobšice-Libněves - Kanín, úprava kabelizace CETIN, km 6,370 - 6,440 (neprovozovaný)
- SO 78-53-02 Dobšice-Libněves - Kanín, úprava kabelizace CETIN, km 5,600 (neprovozovaný)
- SO 78-53-03 Dobšice-Libněves - Kanín, úprava kabelizace CETIN, km 4,804
- SO 78-53-04 Dobšice-Libněves - Kanín, úprava kabelizace CETIN, km 4,788 (neprovozovaný)
- SO 78-53-05 Dobšice-Libněves - Kanín, úprava kabelizace CETIN, km 4,777
- SO 78-54-01 Dobšice-Libněves - Kanín, úprava a ochrana vedení ČEZ
- SO 78-54-02 Opolánky, úprava veřejného osvětlení
- SO 78-54-03 Sány, úprava veřejného osvětlení
- SO 78-61-02 Zast. Sány, nová technologická budova
- SO 78-61-03 Obvod Kanín, nová technologická budova
- SO 78-61-04 Obvod Kanín, nová trafostanice STS/C
- SO 78-62-01 Zast. Sány, nástupištní přístřešky
- SO 78-63-01 Opolánky, individuální protihluková opatření
- SO 78-64-01 Zast. Sány, orientační systém
- SO 78-65-01 Opolánky, demolice budovy č.p. 47
- SO 78-65-02 Opolánky, demolice budovy č.p. 30
- SO 78-66-01 Opolánky, úprava oplocení drážního pozemku
- SO 78-66-02 Opolánky, úprava oplocení č.p. 44
- SO 78-66-03 Opolánky, stojany na kola, drobná architektura

SO 78-71-01	Dobšice-Libněves - Kanín, trakční vedení
SO 78-71-02	Obvod Kanín, trakční vedení
SO 78-74-01	Obvod Kanín, elektrický ohřev výměn
SO 78-76-01	Dobšice-Libněves - Kanín, rozvody vn
SO 78-76-02	Zast. Sány, osvětlení a rozvody nn
SO 78-76-03	Obvod Kanín, úprava rozvodů DOO
SO 78-76-04	Obvod Kanín, osvětlení a rozvody nn
SO 78-76-05	Obvod Kanín, rekonstrukce přípojky 22 kV k TS NB 0201
SO 78-77-01	Dobšice-Libněves - Kanín, ukolejnění kovových konstrukcí
SO 78-77-02	Obvod Kanín, ukolejnění kovových konstrukcí

79-	mimo výše uvedené úseky
PS 79-01-11	ŽST Velký Osek, úprava staničního zabezpečovacího zařízení
PS 79-01-21	Chlumec n. C. - Nový Bydžov, traťové zabezpečovací zařízení
PS 79-01-22	Převýšov - Městec Králové, traťové zabezpečovací zařízení
PS 79-01-23	Káranice - Chlumec n.C, úprava traťového zabezpečovacího zařízení
PS 79-02-21	ŽST Velký Osek, ovládání rozhlasu
PS 79-02-22	ŽST Nový Bydžov, rozhlasové zařízení
PS 79-02-23	ŽST Městec Králové, rozhlasové zařízení
PS 79-02-32	ŽST Nový Bydžov, telefonní zapojovač a sdělovací zařízení
PS 79-02-33	ŽST Městec Králové, telefonní zapojovač a sdělovací zařízení
PS 79-02-34	ŽST Velký Osek, terminál sdělovacího zařízení
PS 79-02-41	ŽST Nový Bydžov, EZS
PS 79-02-42	ŽST Městec Králové, EZS
PS 79-02-51	Chlumec n. C. - Nový Bydžov, DOK a TK
PS 79-02-52	Převýšov - Městec Králové, DOK a TK
PS 79-02-71	ŽST Velký Osek, ovládání informačního systému
PS 79-02-72	ŽST Velký Osek, ovládání kamerového systému
PS 79-02-81	ŽST Nový Bydžov, MRS
PS 79-02-82	ŽST Městec Králové, MRS
PS 79-02-91	Chlumec n. C. - Velký Osek, doplnění centrálních částí DDTS a ovládacích pracovišť
PS 79-03-11	ED SŽ OŘ Hradec Králové, doplnění DŘT a řídicího systému
SO 79-61-01	ŽST Městec Králové, úpravy výpravní budovy
SO 79-61-02	Výh. Převýšov-les - Městec Králové, nové reléové domky zabzař - základy
SO 79-61-03	ŽST Nový Bydžov, úpravy výpravní budovy
SO 79-61-04	Chlumec n. C. - Nový Bydžov, nové reléové domky zabzař - základy
SO 79-76-01	Přípojky nn pro žel.přejezdy v km 25,353, km 27,080 a 27,285 (Luková)
SO 79-76-02	Přípojka nn pro železniční přejezd v km 31,096 (Zábědov)
SO 79-76-03	Přípojky nn pro železniční přejezdy v km 5,190 a 6,712 (Lovčice)
SO 79-76-04	Přípojky nn pro žel.přejezdy v km 9,040, km 9,643, km 10,383 a km 11,488 (Běrunice)